

MTB-PARCOURS

Attraktive Abwechslung bieten
Freeride-Dirtparks,
Technik- und Singletrailparcours,
North Shore oder Cross-Country-Strecken
 im Mountainbikepark Pfälzerwald.

Fahrttechnisch begeisterte Mountainbiker toben sich nach Herzenslust aus oder verbessern ihr Können; Ueübte machen erste Erfahrungen selbst oder in Begleitung erfahrener Bikeguides. Infos inter:
www.mountainbikepark-pfaelzerwald.de

Schopp

Der Technikparcours ist als „Einstieg“ in die Welt des Mountainbiken zu verstehen. 15 verschiedene Stationen simulieren fast alle in freier Natur vorkommenden Fahrsituationen.

Hochspeyer

Im Singletrail-Technikparcours findet der Mountainbiker 3000 m Singletrails in verschiedenen Schwierigkeiten sowie Übungsstrecken in Spitzkehren und Steilstufen.

Trippstadt

Auf ca. 1,5 ha bietet der Bike-Park eine Vielzahl unterschiedlicher Sprungelemente mit Freizeit- und Aktionsbereich. Die Sprungelemente sind so angelegt, dass Anfänger wie Spezialisten ihre Grenzen ausloten können.

Clausen

Als Einstieg in den Mountainbikesport bietet der Übungsparcours Jugendlichen ab 6 Jahren eine BMX-Strecke mit Dirt-Jumps und North Shore Trails.

Wichtig:

Zum Befahren der Parcours wird ein geeignetes Mountainbike benötigt. Ein Fahrradhelm ist Pflicht, Schutzbekleidung wird empfohlen. Das Befahren geschieht auf eigene Verantwortung und Gefahr. Für Körperschäden wird nicht gehaftet.

Personen unter 16 Jahren dürfen nur in Begleitung eines Erwachsenen fahren.



www.mountainbikepark-pfaelzerwald.de
www.facebook.com/mountainbikepark



300 km ausgeschildertes Mountainbike-Streckennetz im Naturpark Biosphärenreservat Pfälzerwald

Platz 1 beim Qualitätscheck der DIMB



Mountainbikepark PÄLZERWALD



Mountainbikepark PÄLZERWALD

> 300 km wege für **pfaelfinder**

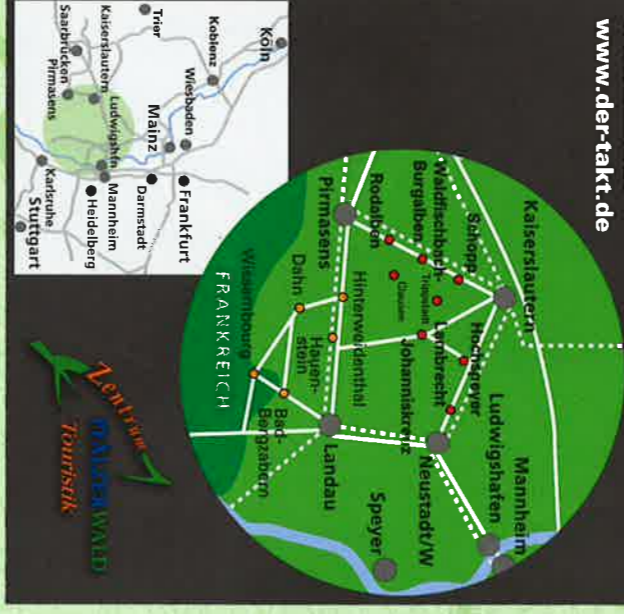
Informationen zum MTB-Park Pfälzerwald
 GPS-Downloads, Technik-Kurse, Tour-Guides, Servicestationen, Gastgeber, Shop ...
www.mountainbikepark-pfaelzerwald.de
www.facebook.com/mountainbikepark

Mountainbikepark Pfälzerwald e.V.

Geschäftsstelle

Firmasenser Straße 62
 67665 Kaiserslautern
 Telefon 06 31 - 2 01 61 35
info@zentrum-pfaelzerwald.de
www.zentrum-pfaelzerwald.de

Hinweise auf Anreise mit ÖPNV finden sie unter:
www.bahn.de
www.der-takt.de



Fotos: Markus Lutz · Christoph Riemeyer · Ralf Drumm · Achim Parabo · Manfred Kuntz · MTB e.V · Grafik: www.c-sign.com

3

> 300 km wege für **pfaelfinder**

Der Mountainbikepark liegt mitten im Naturpark Pfälzerwald - dem größten zusammenhängenden Waldgebiet und der eindrucksvollsten Buntsandsteinlandschaft Deutschlands.

Ein Natur-Paradies für leidenschaftliche Mountainbiker - zu jeder Jahreszeit „erfahrbar“.

Der Mountainbikepark Pfälzerwald ...

... das sind verräumte, verschlungene Pfade, schneller Wechsel von steilen Anstiegen und technisch anspruchsvollen Abfahrten, eindrucksvollen Ausichten und Ansichten, romantischen Burgen und nicht zuletzt eine herzliche Bewirtung in uralten Hütten.

*Finde deine Traumtour – aber Vorsicht, unsere *****Trails haben Suchtcharakter ...*



Die Beschilderung zeigt die Schwierigkeits-einstufung auf dem jeweiligen Streckenabschnitt.



Mountainbike-Technikparcours Clausen
 66978 Clausen

Fertigstellung Sommer 2012

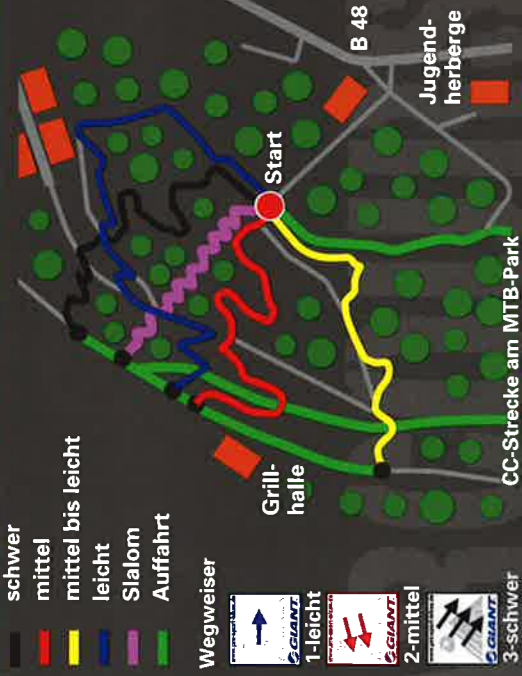
Info / Betreuung:
 Gerhard Ludy
 Mobil 01 75 - 57 34 92 8
 E-Mail: ludy@hager.de
 oder
 VG Rodalben
 Tel. 0 63 31 / 23 41 11



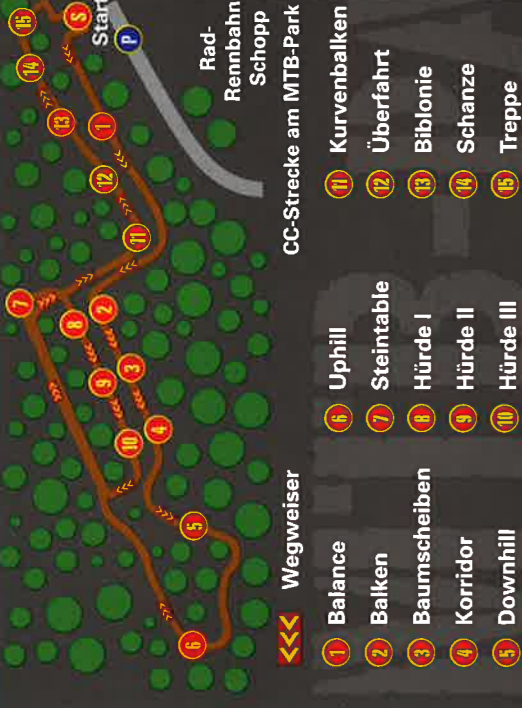

Info / Betreuung:
 VG Hochspeyer
 Tel. 06 30 5 - 7 11 47
 oder Achim Parabo
 Mobil 01 70 - 73 21 51 3
 E-Mail:
achim.parabo@pro-sport-bikes.de

Singletrail-Technikparcours
 67691 Hochspeyer

Zwischen Jugendherberge und Springental, direkt am Beginn der Mountainbike Tour 4



schwer
 mittel bis leicht
 leicht
 Slalom
 Auffahrt



schwer
 mittel bis leicht
 leicht
 Slalom
 Auffahrt

schwer
 mittel bis leicht
 leicht
 Slalom
 Auffahrt

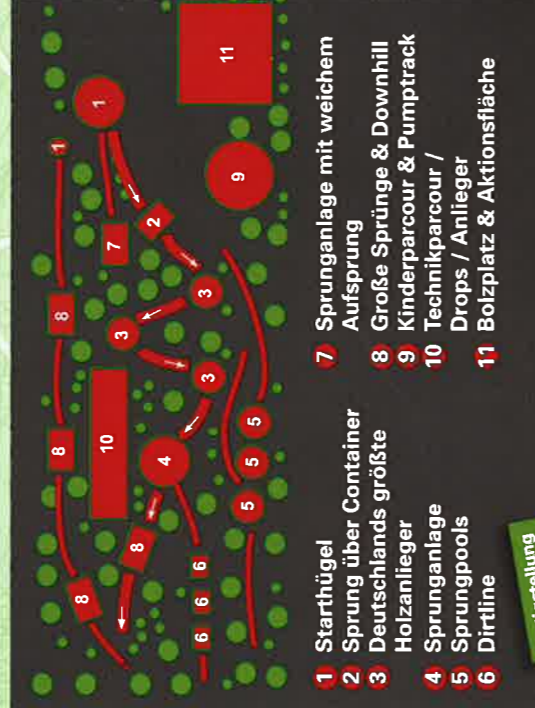
schwer
 mittel bis leicht
 leicht
 Slalom
 Auffahrt



Info / Betreuung:
 RV Schopp, Hartmut Gundacker
 Tel. 0 63 07 - 40 12 77
 Mobil 01 71 - 6 98 19 18
 E-Mail:
hartmut.gundacker@t-online.de

Mountainbike-Technikparcours
 67707 Schopp

Ende Friedhofstraße,
 oberhalb der Radrennbahn /
 Eichwaldstadion



BIKEPARK TRIPPSTADT
 Dirt-Freeride-Park
 67705 Trippstadt
 Am Kreisel Langensohl

Fertigstellung Sommer 2012

Info / Betreuung:
www.bikepark-trippstadt.de
 Tourist-Info Trippstadt
 Tel. 0 63 06 / 341
 E-Mail: info@trippstadt.de
 oder Ralf Drumm
 Tel. 06 31 / 3 16 64 11
 E-Mail: ralf@drumm-gmbh.de

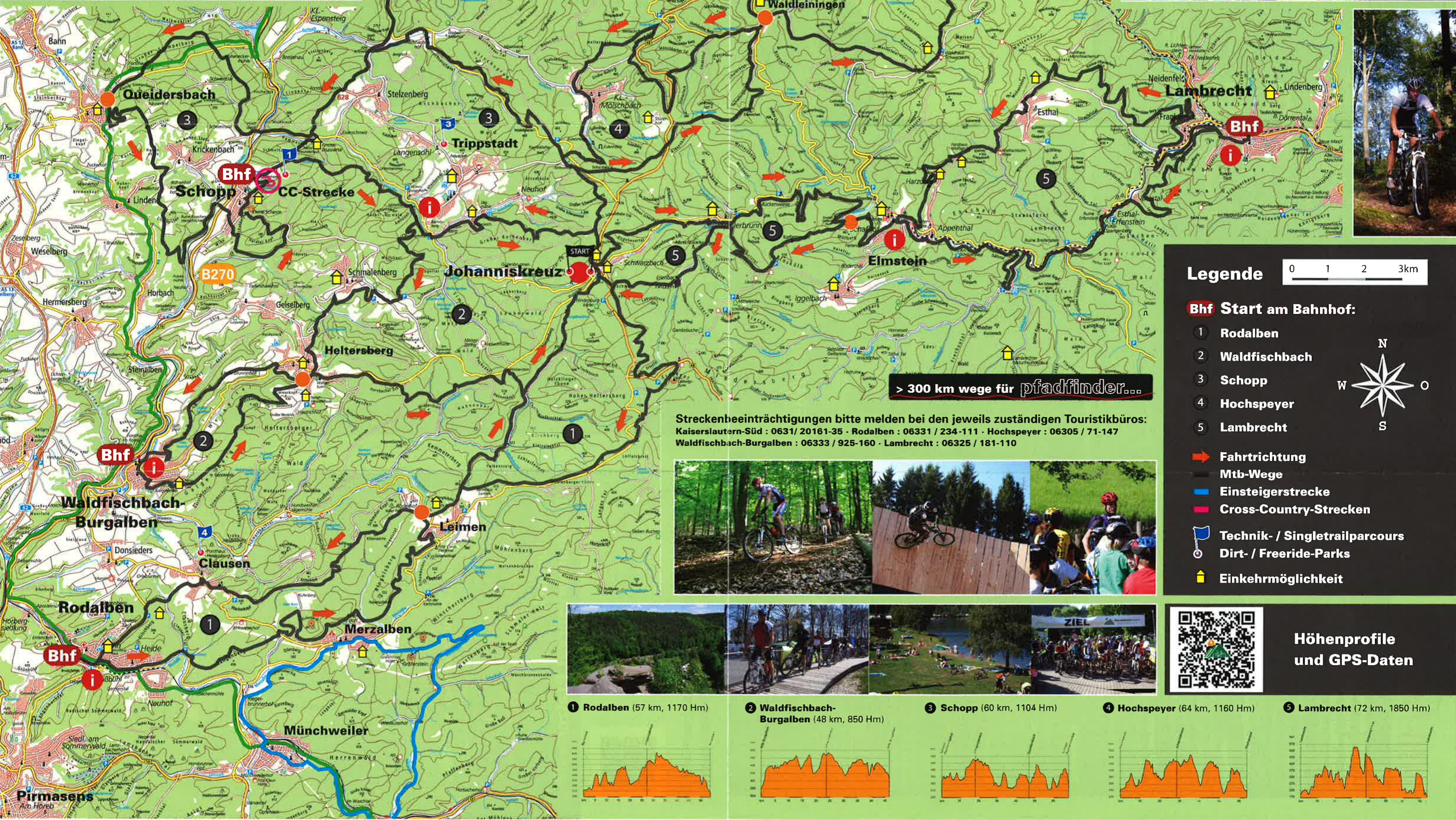
Mountainbike-Technikparcours Clausen
 66978 Clausen

Info / Betreuung:
 Gerhard Ludy
 Mobil 01 75 - 57 34 92 8
 E-Mail: ludy@hager.de
 oder
 VG Rodalben
 Tel. 0 63 31 / 23 41 11

Info / Betreuung:
 Gerhard Ludy
 Mobil 01 75 - 57 34 92 8
 E-Mail: ludy@hager.de
 oder
 VG Rodalben
 Tel. 0 63 31 / 23 41 11



Mountainbikepark PFÄLZERWALD



Legende 0 1 2 3km

Bhf Start am Bahnhof:

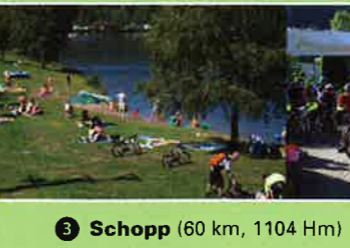
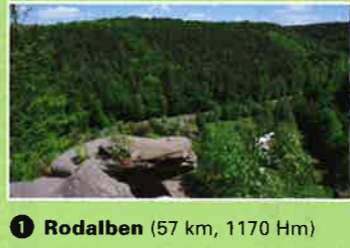
- 1 Rodalben
- 2 Waldalgesheim
- 3 Schopp
- 4 Hochspeyer
- 5 Lambrecht



- Fahrtrichtung
- Mtb-Wege
- Einsteigerstrecke
- Cross-Country-Strecken
- Technik- / Singletrailparcours
- Dirt- / Freeride-Parks
- Einkehrmöglichkeit

Streckenbeeinträchtigungen bitte melden bei den jeweils zuständigen Touristikbüros:
 Kaiserslautern-Süd : 0631/ 20161-35 · Rodalben : 06331 / 234-111 · Hochspeyer : 06305 / 71-147
 Waldalgesheim-Burgalben : 06333 / 925-160 · Lambrecht : 06325 / 181-110

> 300 km wege für pfa



**Höhenprofile
und GPS-Daten**